







Gipuzkoako Foru Aldundia
 Diputazioa Foru de Gipuzkoa
2018 URTE 18
 Agiri honek dagokion eremurik: El presente documento cumple las
 condiciones establecidas en la
 Ley 1/2007 del 16 de febrero de
 ordenación de la actividad urbanística
 de la Orden de Delegación de la
 Función Urbanística.

Donostia /
 San Sebastián, **2018 URTE 24**
 Sin/Fdo.: Segundo Díez Molinero
 Magistrado/a de Lermada Antolatutako Dptn.
 Dpto. de Movilidad y Ordenación del Territorio


Ormaiztegi 19. Sektoreko (Irai Errota) Plan Partziala.
 2017ko abenduaren 26ko Osoko Bilkuran
 Udalbatzak onartuta,
 2017/11/09ko Foru Araua beteez.

-  **SEKTOREAREN MUGA**
LÍMITE DEL SECTOR
- ZONAKATZE OROKORRA / ZONIFICACIÓN GLOBAL**
- B.1**  **JARDUERA EKONOMIKOEN LURZORUA**
SUELO ACTIVIDADES ECONÓMICAS
- E.2**  **IBAI UBIDEAK-ERREKATXOAK - SISTEMA OROKORRA**
CAUCES FLUVIALES-REGATAS - SISTEMA GENERAL

PROMOTOR
 SUSTATZAILEA **SPRILUR, S.A.**
 ALAMEDA DE URKIJO 36, 3º - EDIFICIO "PLAZA BIZKAIA"
 48011 - BILBAO



EQUIPO REDACTOR
 ERREDAKTORE TALDEA
 INGENIERO DE CAMINOS **MIGUEL SALAVERRIA**
 INGENIERO DE CAMINOS **AMAIA SALAVERRIA**
 ABOGADO **TOMÁS A. MINGOT**
 ARQUITECTO **MARÍA LASA**
 ARQUITECTO **JOAQUÍN ZUBIRIA**

FASEA
P.P. MODIFICADO 2015
DOC. PARA APROBACIÓN INICIAL

TITULO
 IZENBURUA **ORMAIZTEGI**
PLAN PARCIAL DEL SECTOR 19 "IRAI ERROTA"

NUMERO
 ZENBARIA **O-02**

PLANO
 PLANOA **ZONIFICACIÓN GLOBAL**

ESCALA 1:1.000 (A1)
 1:2.000 (A3)
 FECHA
 DATA **NOVIEMBRE 2017**
AZAROA